

### LEYENDA TEMÁTICA

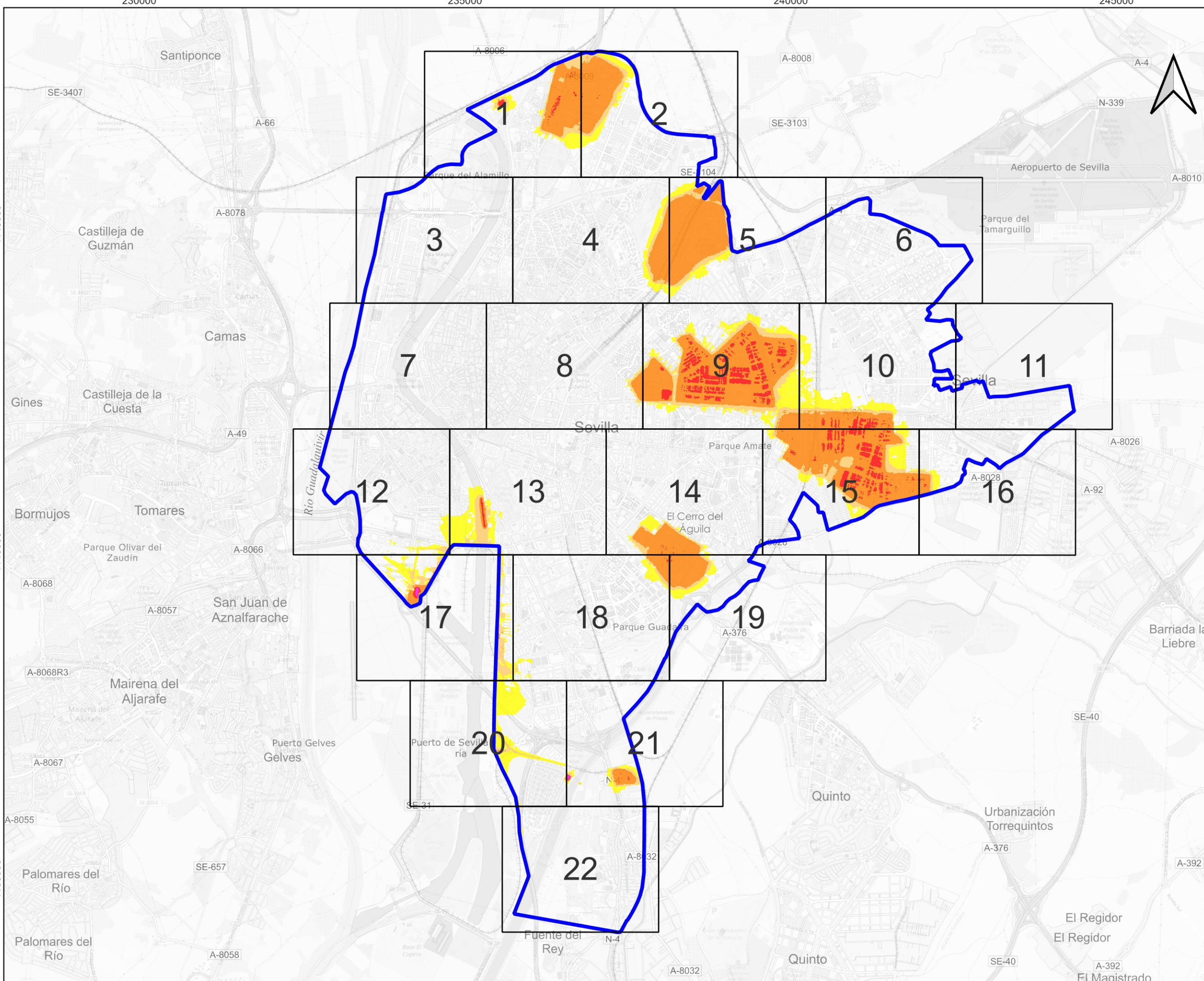
#### Elementos gráficos

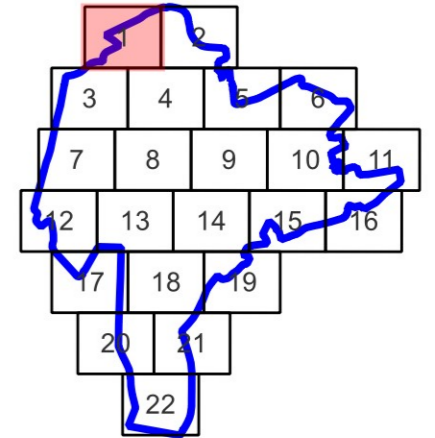
- Límite de la aglomeración
- Carreteras
- Ferrocarriles
- Pantallas
- Edificios

#### Niveles Sonoros (dBA)

- <= 55 dBA
- 55 - 60 dBA
- 60 - 65 dBA
- 65 - 70 dBA
- 70 - 75 dBA
- > 75 dBA

Intervalo	Población afectada (centenas)
45 - 49	342
50 - 54	200
55 - 59	164
60 - 64	54
65 - 69	7
70 - 74	0
>75	0





LEYENDA TEMÁTICA

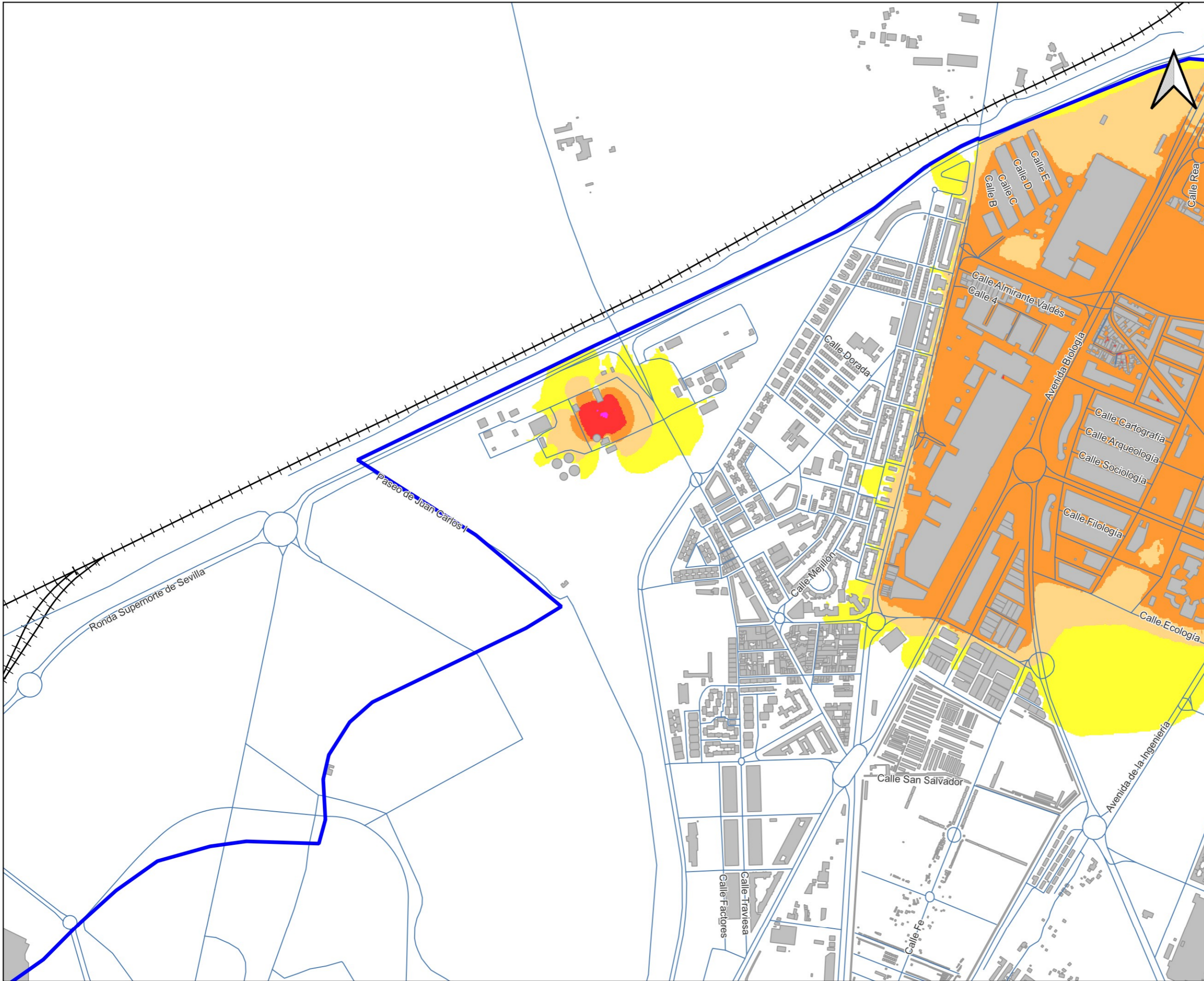
Elementos gráficos

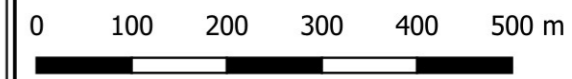
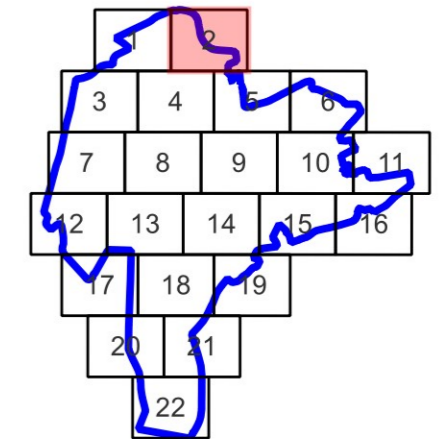
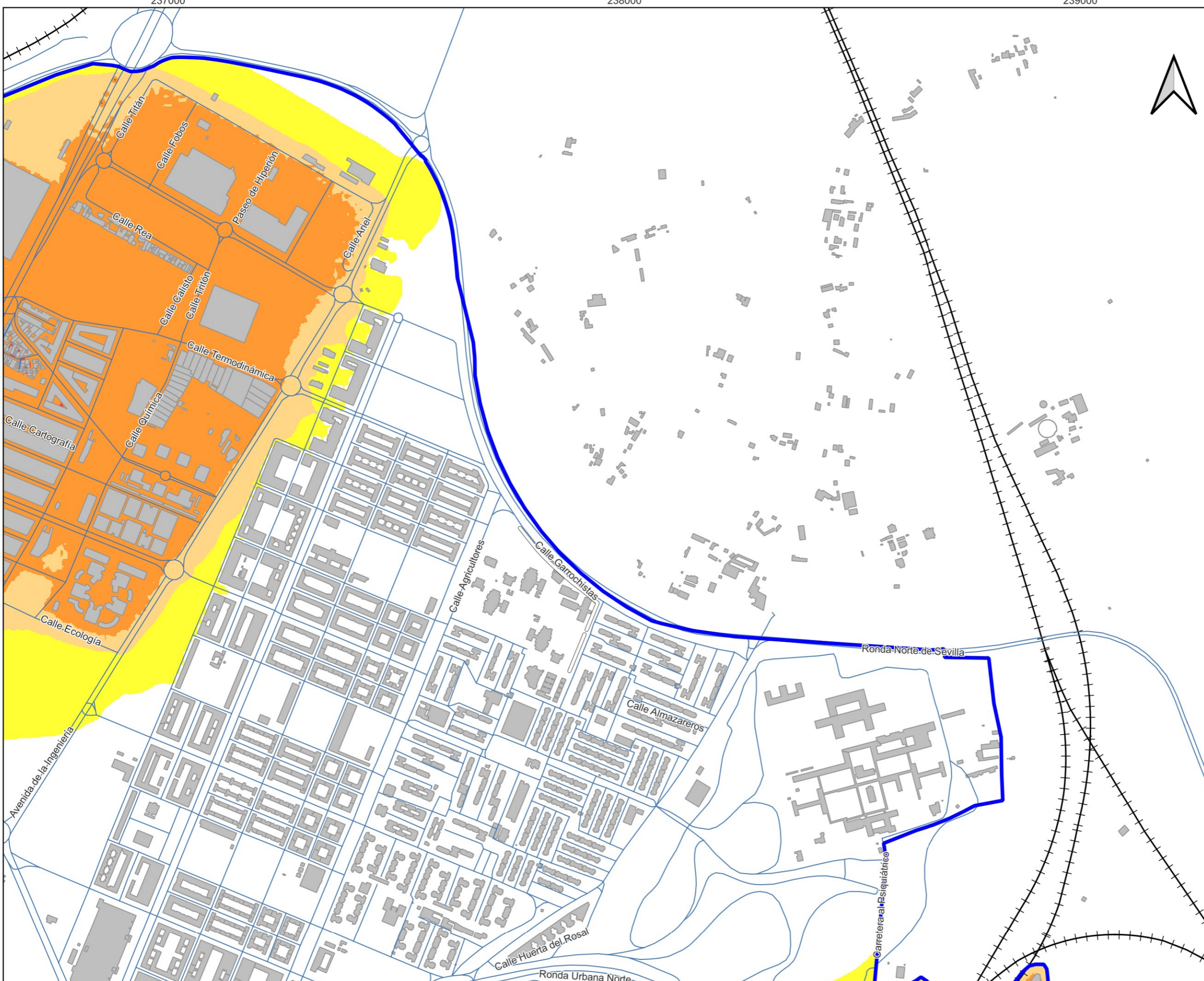
- Límite de la aglomeración
- Carreteras
- Ferrocarriles
- Pantallas
- Edificios

Niveles Sonoros (dBA)

- <= 55 dBA
- 55 - 60 dBA
- 60 - 65 dBA
- 65 - 70 dBA
- 70 - 75 dBA
- > 75 dBA

Intervalo	Población afectada (centenas)
45 - 49	18
50 - 54	6
55 - 59	3
60 - 64	5
65 - 69	2
70 - 74	0
> 75	0





### LEYENDA TEMÁTICA

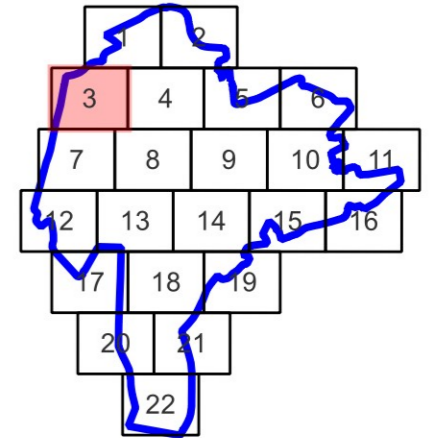
#### Elementos gráficos

- Límite de la aglomeración
- Carreteras
- Ferrocarriles
- Pantallas
- Edificios

#### Niveles Sonoros (dBA)

- <= 55 dBA
- 55 - 60 dBA
- 60 - 65 dBA
- 65 - 70 dBA
- 70 - 75 dBA
- > 75 dBA

Intervalo	Población afectada (centenas)
45 - 49	15
50 - 54	13
55 - 59	18
60 - 64	0
65 - 69	0
70 - 74	0
> 75	0



### LEYENDA TEMÁTICA

#### Elementos gráficos

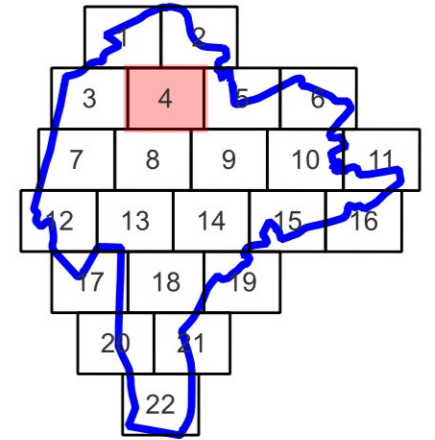
- Límite de la aglomeración
- Carreteras
- Ferrocarriles
- Pantallas
- Edificios

#### Niveles Sonoros (dBA)

- <= 55 dBA
- 55 - 60 dBA
- 60 - 65 dBA
- 65 - 70 dBA
- 70 - 75 dBA
- > 75 dBA

Intervalo	Población afectada (centenas)
45 - 49	0
50 - 54	0
55 - 59	0
60 - 64	0
65 - 69	0
70 - 74	0
> 75	0





### LEYENDA TEMÁTICA

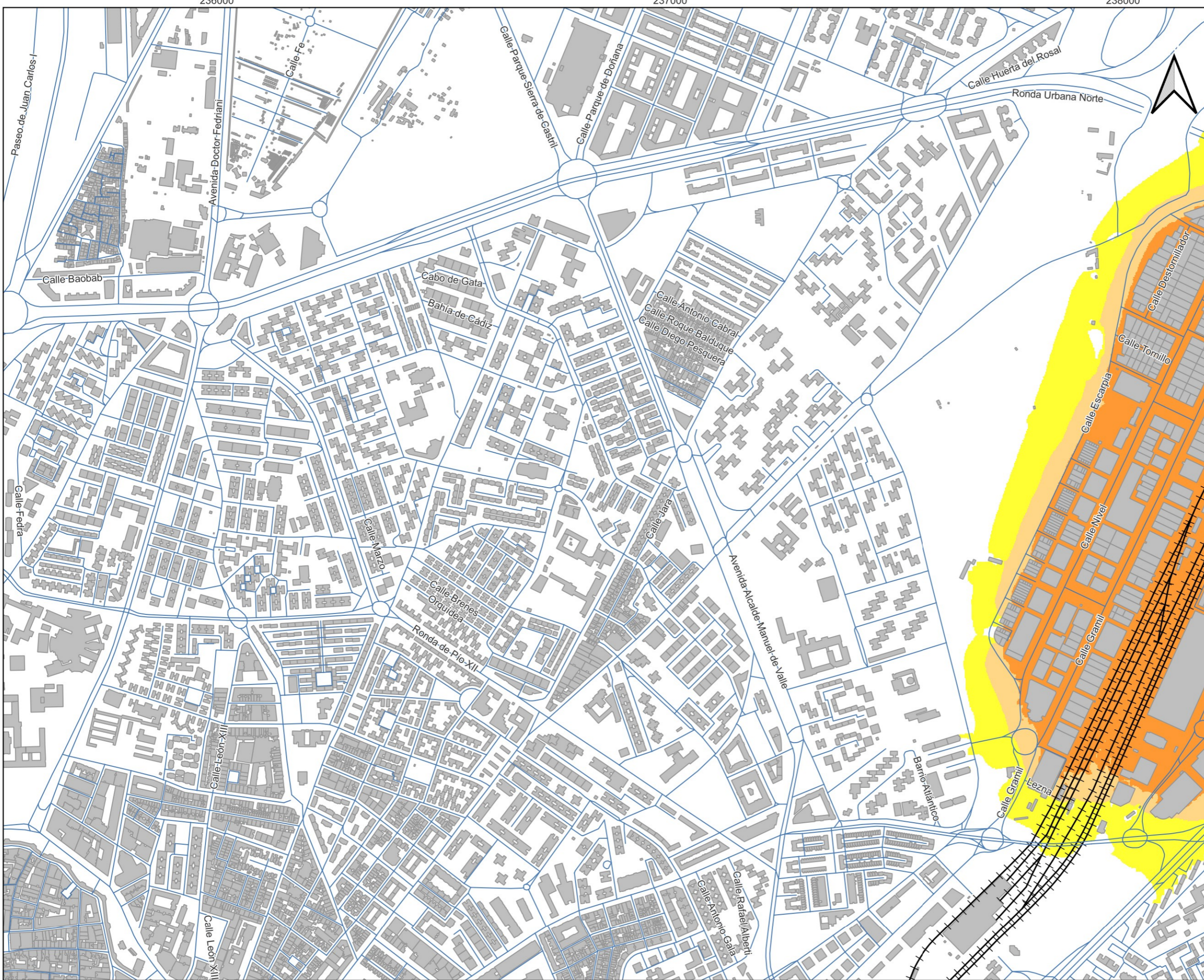
#### Elementos gráficos

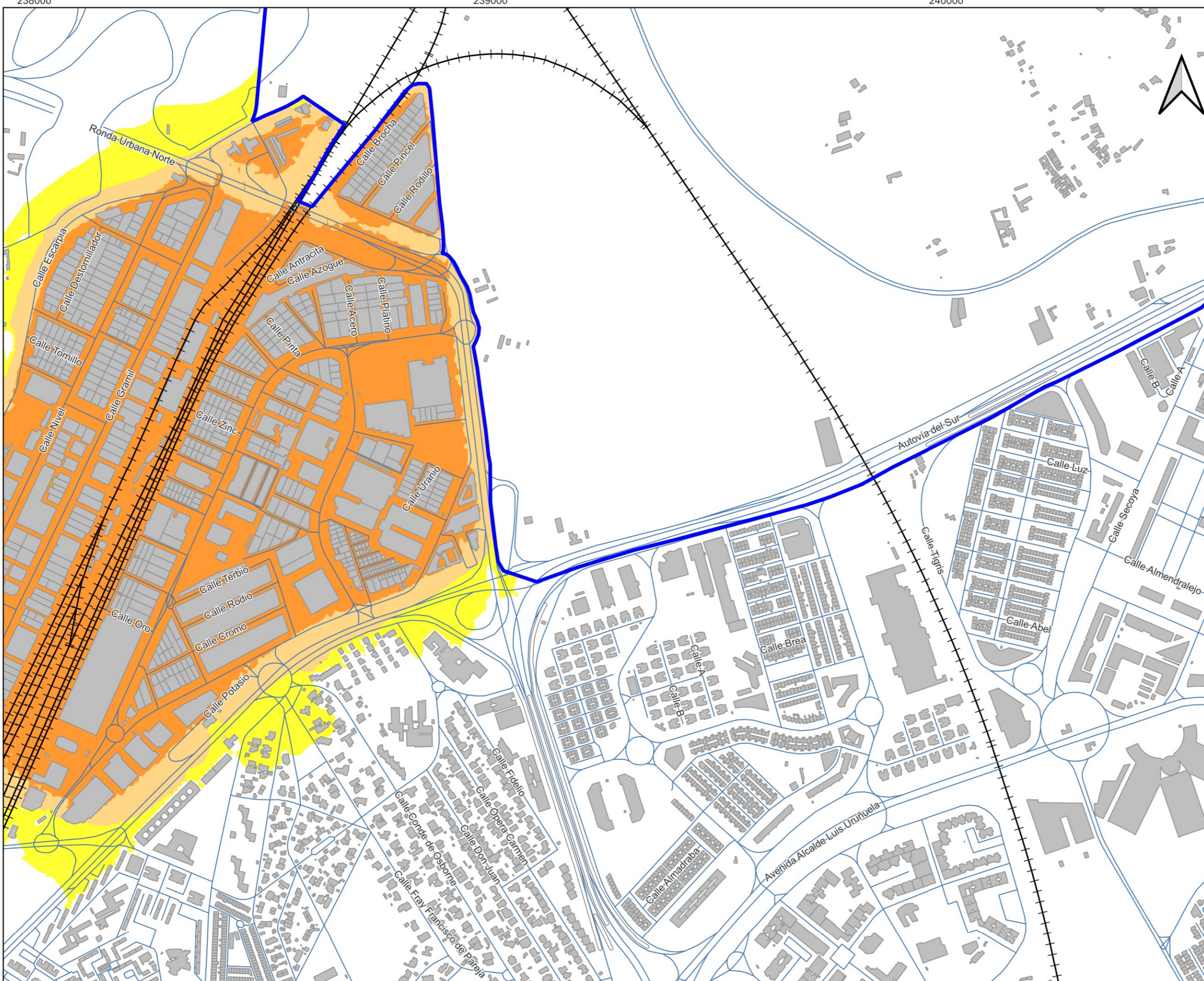
- Límite de la aglomeración
- Carreteras
- Ferrocarriles
- Pantallas
- Edificios

#### Niveles Sonoros (dBA)

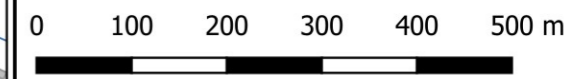
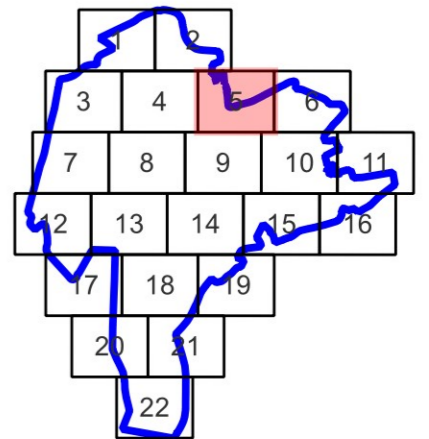
- ≤ 55 dBA
- 55 - 60 dBA
- 60 - 65 dBA
- 65 - 70 dBA
- 70 - 75 dBA
- > 75 dBA

Intervalo	Población afectada (centenas)
45 - 49	32
50 - 54	10
55 - 59	0
60 - 64	0
65 - 69	0
70 - 74	0
> 75	0





AYUNTAMIENTO DE SEVILLA



LEYENDA TEMÁTICA

Elementos gráficos

- Límite de la aglomeración
- Carreteras
- Ferrocarriles
- Pantallas
- Edificios

Niveles Sonoros (dBA)

- <= 55 dBA
- 55 - 60 dBA
- 60 - 65 dBA
- 65 - 70 dBA
- 70 - 75 dBA
- > 75 dBA

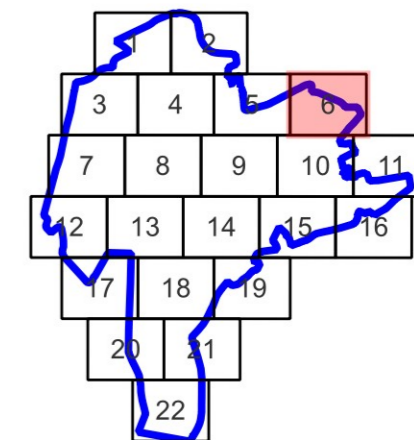
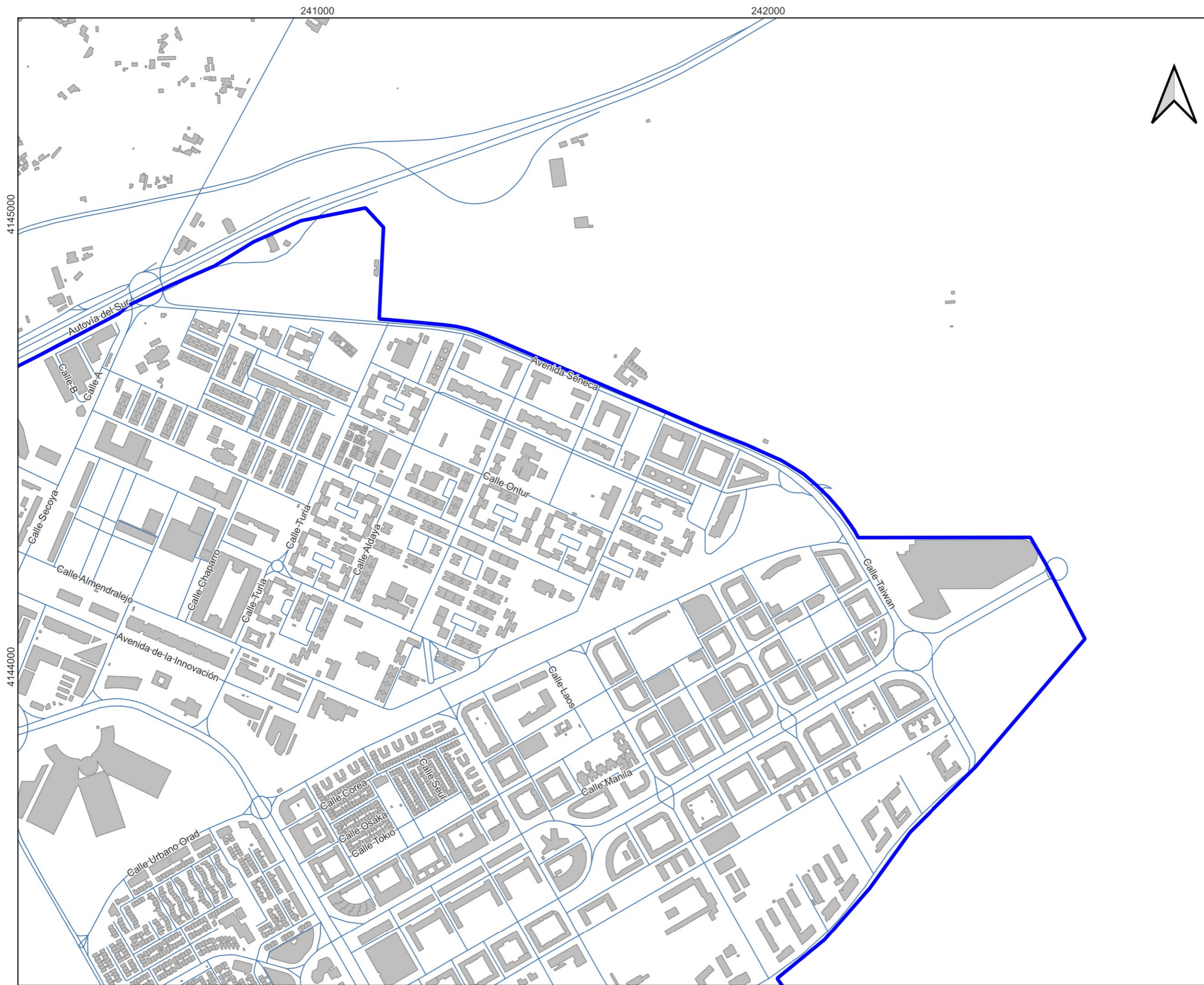
Intervalo	Población afectada (centenas)
45 - 49	21
50 - 54	10
55 - 59	18
60 - 64	0
65 - 69	0
70 - 74	0
> 75	0



PROYECTO **MAPA ESTRATÉGICO DE RUIDOS DE LA AGLOMERACIÓN DE SEVILLA**  
AÑO 2022 (FASE 4ª)

DESIGNACIÓN Fuentes Industriales  
Periodo tarde, Le

Nº DE PLANO 5.2 HOJA 5



### LEYENDA TEMÁTICA

#### Elementos gráficos

- Límite de la aglomeración
- Carreteras
- Ferrocarriles
- Pantallas
- Edificios

#### Niveles Sonoros (dBA)

- ≤ 55 dBA
- 55 - 60 dBA
- 60 - 65 dBA
- 65 - 70 dBA
- 70 - 75 dBA
- > 75 dBA

Intervalo	Población afectada (centenas)
45 - 49	0
50 - 54	0
55 - 59	0
60 - 64	0
65 - 69	0
70 - 74	0
> 75	0

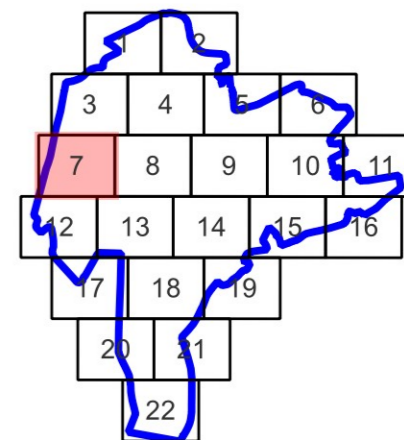
233000

234000

235000



AYUNTAMIENTO DE SEVILLA



0 100 200 300 400 500 m

LEYENDA TEMÁTICA

Elementos gráficos

- Límite de la aglomeración
- Carreteras
- Ferrocarriles
- Pantallas
- Edificios

Niveles Sonoros (dBA)

- <= 55 dBA
- 55 - 60 dBA
- 60 - 65 dBA
- 65 - 70 dBA
- 70 - 75 dBA
- > 75 dBA

Intervalo	Población afectada (centenas)
45 - 49	0
50 - 54	0
55 - 59	0
60 - 64	0
65 - 69	0
70 - 74	0
> 75	0



PROYECTO

MAPA ESTRATÉGICO DE RUIDOS DE LA AGLOMERACIÓN DE SEVILLA  
AÑO 2022 (FASE 4ª)

DESIGNACIÓN

Fuentes Industriales  
Periodo tarde, Le

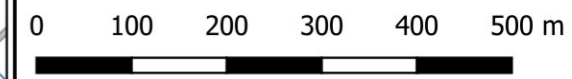
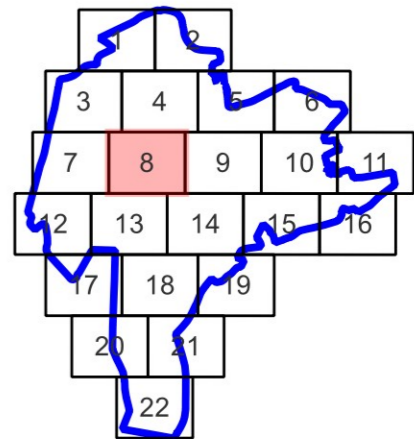
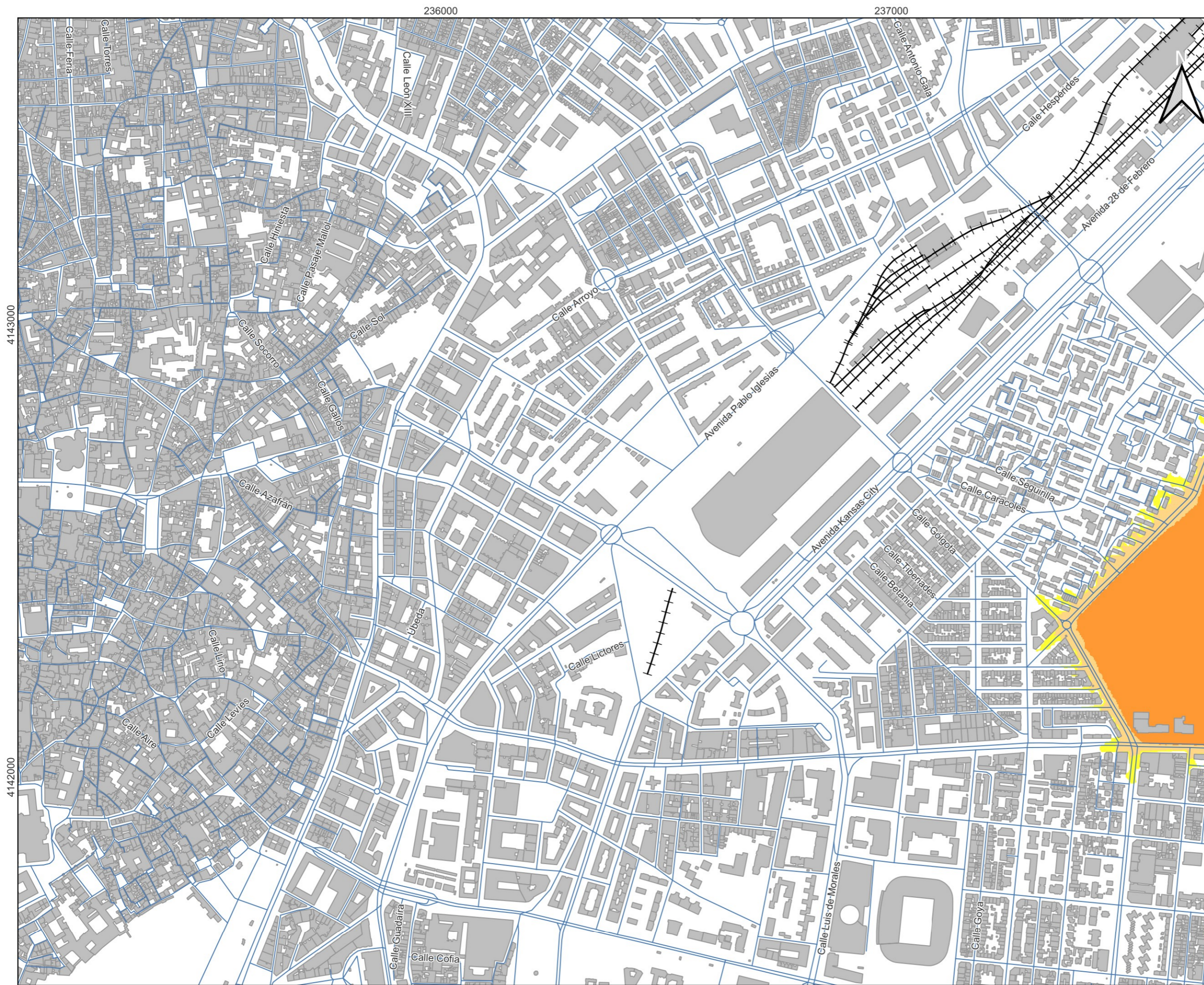
Nº DE PLANO

5.2

HOJA

7





LEYENDA TEMÁTICA

Elementos gráficos

- Límite de la aglomeración
- Carreteras
- Ferrocarriles
- Pantallas
- Edificios

Niveles Sonoros (dBA)

- <= 55 dBA
- 55 - 60 dBA
- 60 - 65 dBA
- 65 - 70 dBA
- > 75 dBA

Intervalo	Población afectada (centenas)
45 - 49	8
50 - 54	7
55 - 59	4
60 - 64	4
65 - 69	0
70 - 74	0
> 75	0

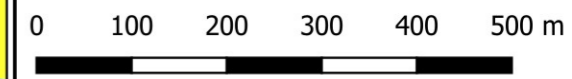
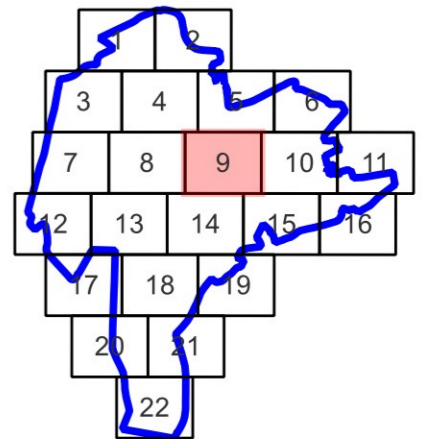
238000

239000

240000



AYUNTAMIENTO DE SEVILLA



LEYENDA TEMÁTICA

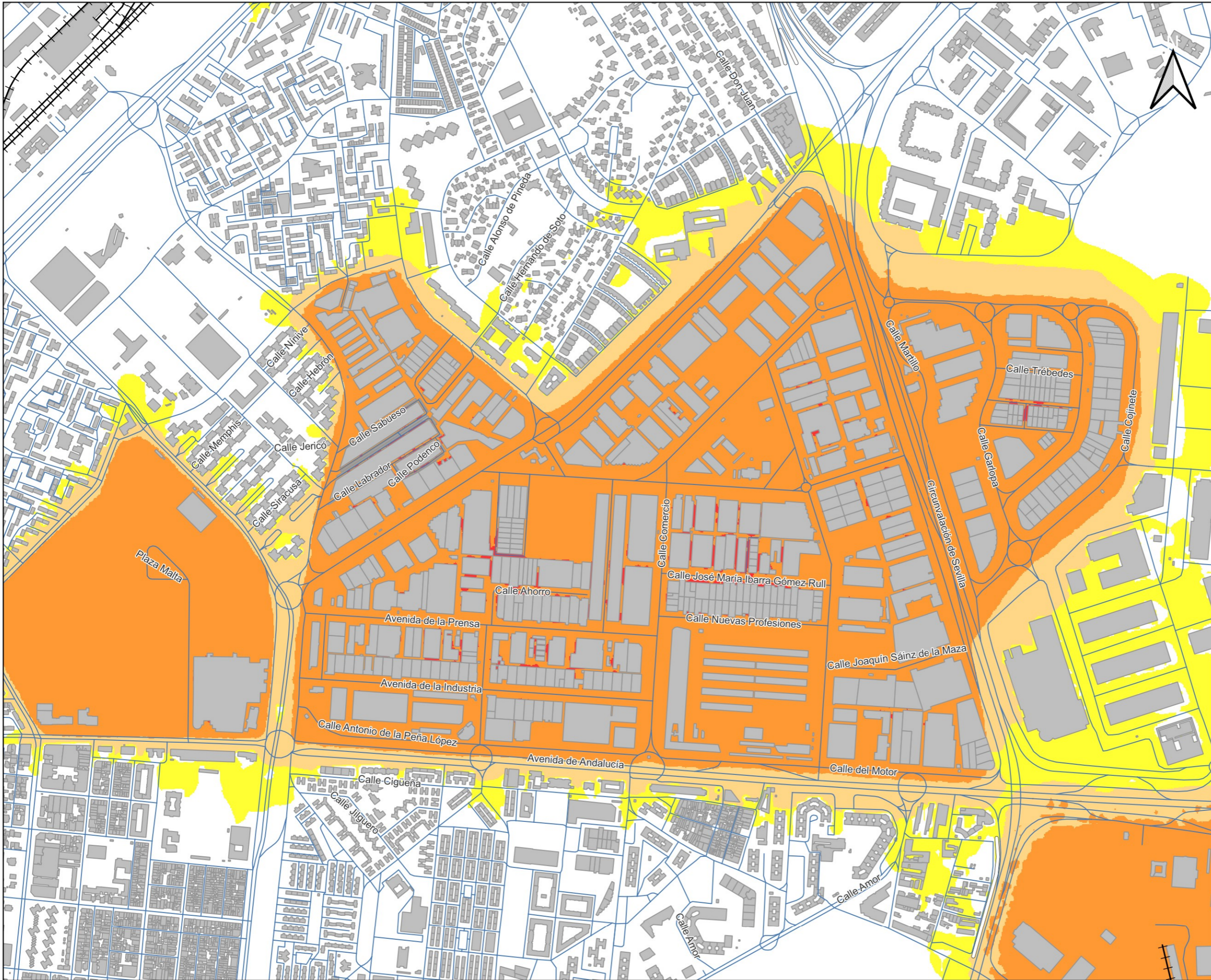
Elementos gráficos

- Límite de la aglomeración
- Carreteras
- Ferrocarriles
- Pantallas
- Edificios

Niveles Sonoros (dBA)

- <= 55 dBA
- 55 - 60 dBA
- 60 - 65 dBA
- 65 - 70 dBA
- 70 - 75 dBA
- > 75 dBA

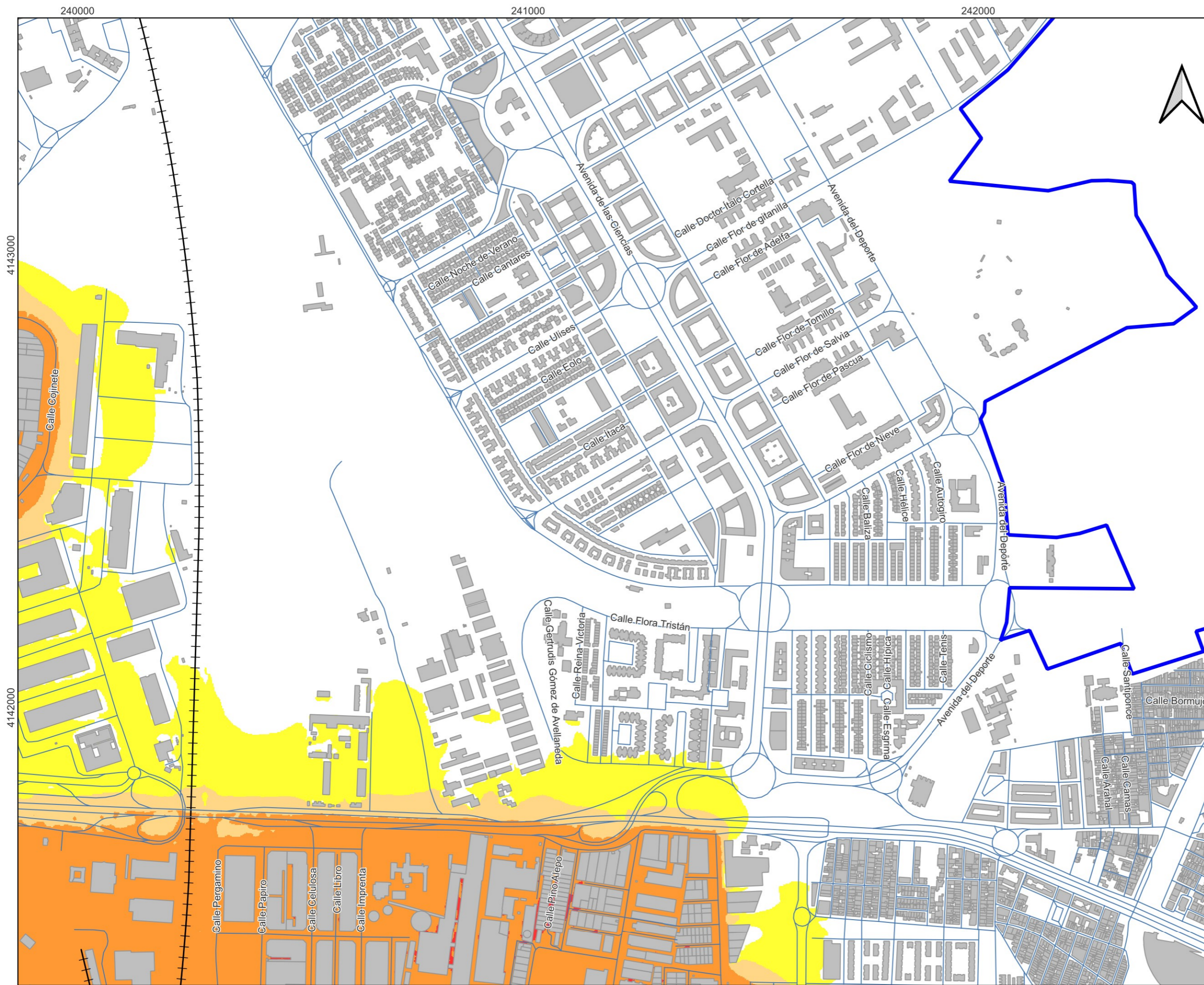
Intervalo	Población afectada (centenas)
45 - 49	82
50 - 54	51
55 - 59	49
60 - 64	30
65 - 69	0
70 - 74	0
> 75	0



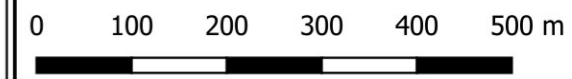
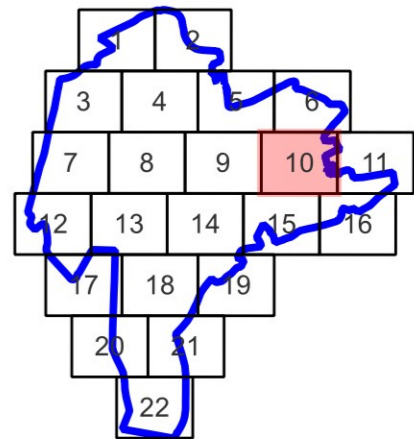
PROYECTO MAPA ESTRATÉGICO DE RUIDOS DE LA AGLOMERACIÓN DE SEVILLA AÑO 2022 (FASE 4ª)

DESIGNACIÓN Fuentes Industriales Periodo tarde, Le

Nº DE PLANO 5.2 HOJA 9



AYUNTAMIENTO DE SEVILLA



LEYENDA TEMÁTICA

Elementos gráficos

- Límite de la aglomeración
- Carreteras
- Ferrocarriles
- Pantallas
- Edificios

Niveles Sonoros (dBA)

- <= 55 dBA
- 55 - 60 dBA
- 60 - 65 dBA
- 65 - 70 dBA
- > 75 dBA

Intervalo	Población afectada (centenas)
45 - 49	11
50 - 54	6
55 - 59	1
60 - 64	0
65 - 69	0
70 - 74	0
> 75	0

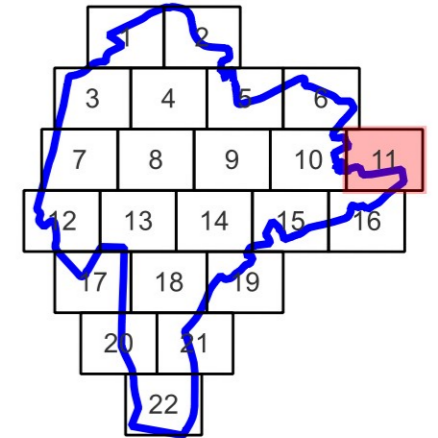


PROYECTO **MAPA ESTRATÉGICO DE RUIDOS DE LA AGLOMERACIÓN DE SEVILLA**  
AÑO 2022 (FASE 4ª)

DESIGNACIÓN Fuentes Industriales  
Periodo tarde, Le

Nº DE PLANO 5.2

HOJA 10



LEYENDA TEMÁTICA

Elementos gráficos

- Límite de la aglomeración
- Carreteras
- Ferrocarriles
- Pantallas
- Edificios

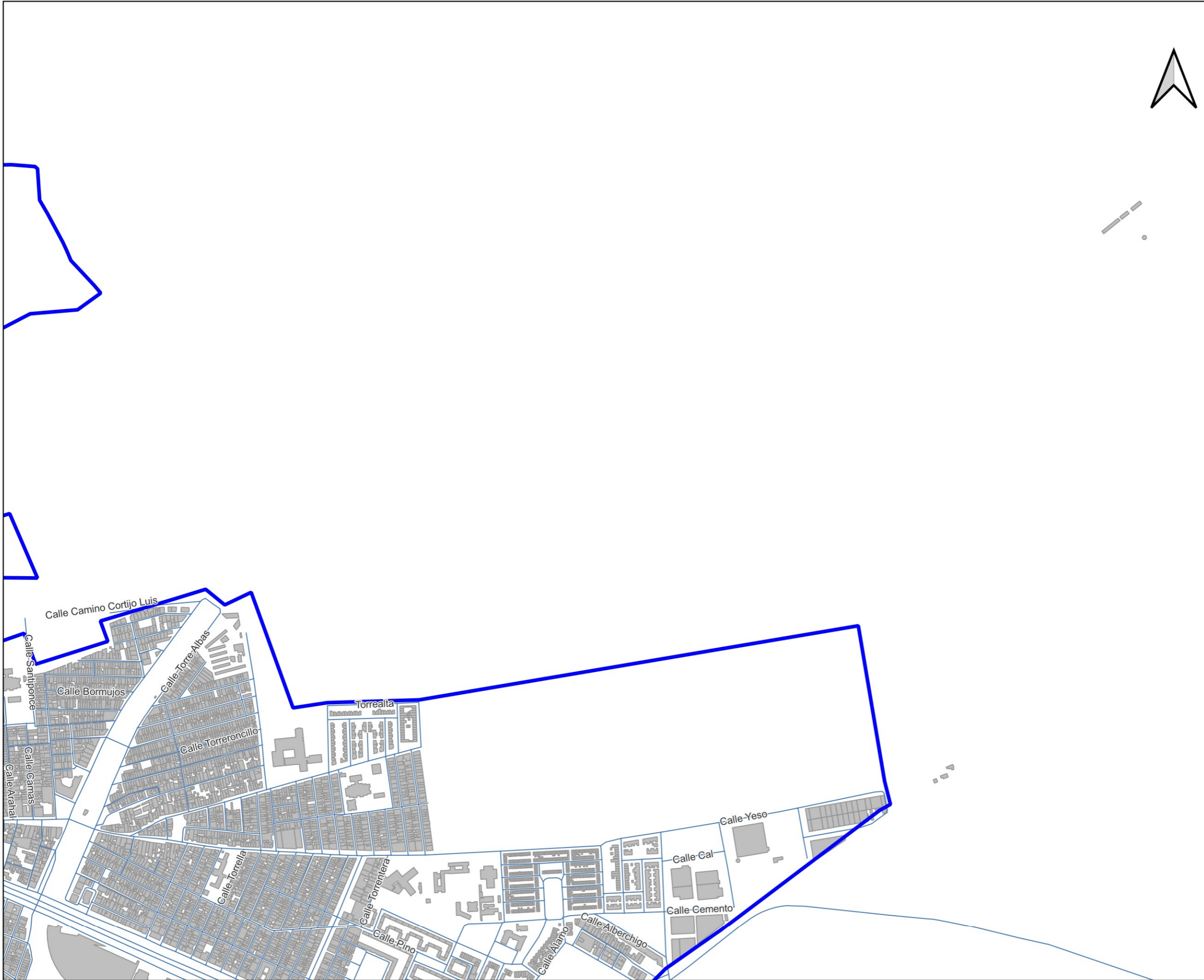
Niveles Sonoros (dBA)

- <= 55 dBA
- 55 - 60 dBA
- 60 - 65 dBA
- 65 - 70 dBA
- 70 - 75 dBA
- > 75 dBA

Intervalo	Población afectada (centenas)
45 - 49	0
50 - 54	0
55 - 59	0
60 - 64	0
65 - 69	0
70 - 74	0
> 75	0

4143000

4142000

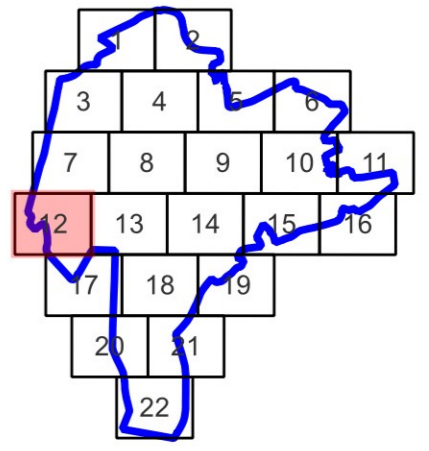


233000

234000



AYUNTAMIENTO DE SEVILLA



LEYENDA TEMÁTICA

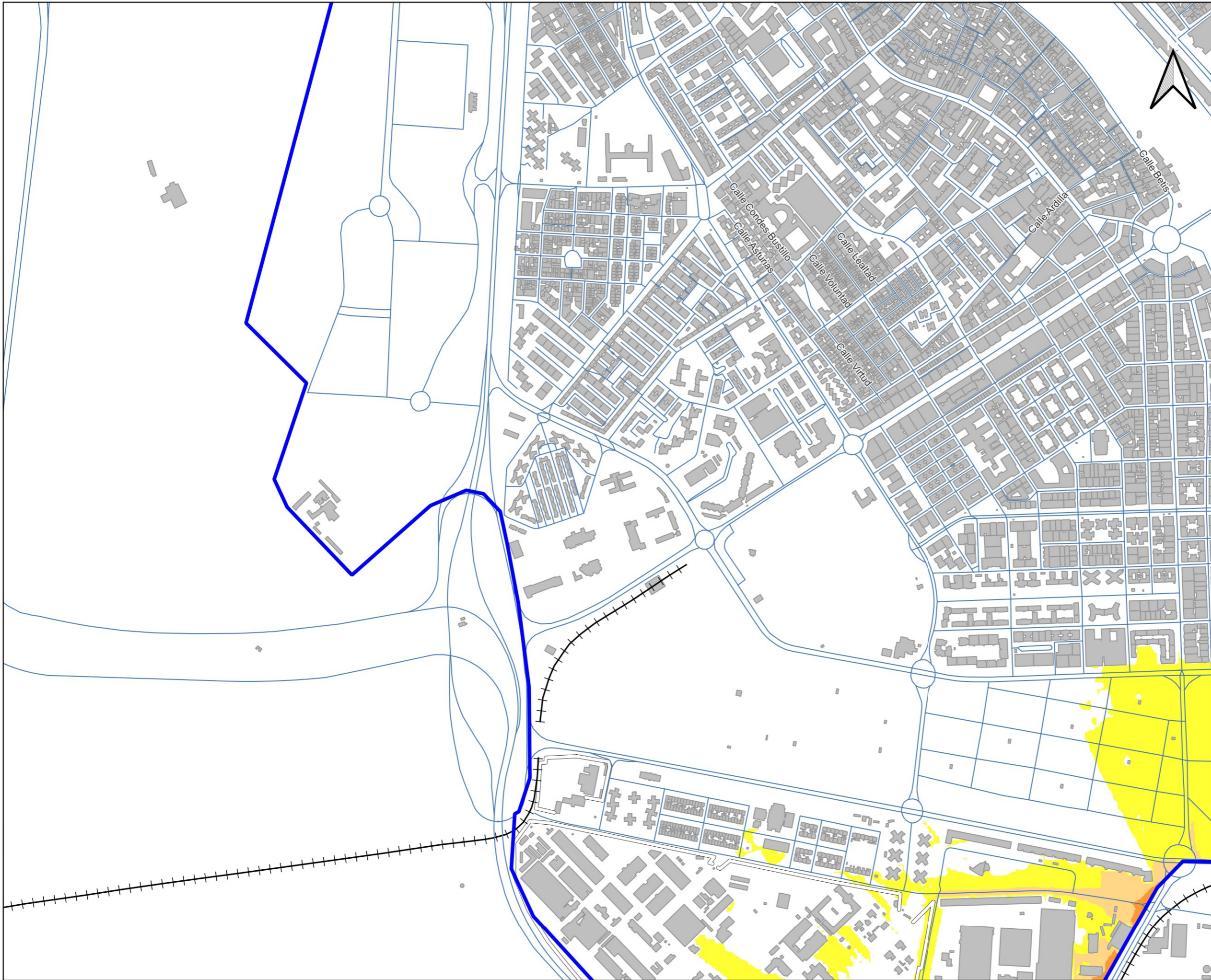
Elementos gráficos

- Límite de la aglomeración
- Carreteras
- Ferrocarriles
- Pantallas
- Edificios

Niveles Sonoros (dBA)

- <= 55 dBA
- 55 - 60 dBA
- 60 - 65 dBA
- 65 - 70 dBA
- 70 - 75 dBA
- > 75 dBA

Intervalo	Población afectada (centenas)
45 - 49	4
50 - 54	8
55 - 59	7
60 - 64	1
65 - 69	0
70 - 74	0
> 75	0



4141000

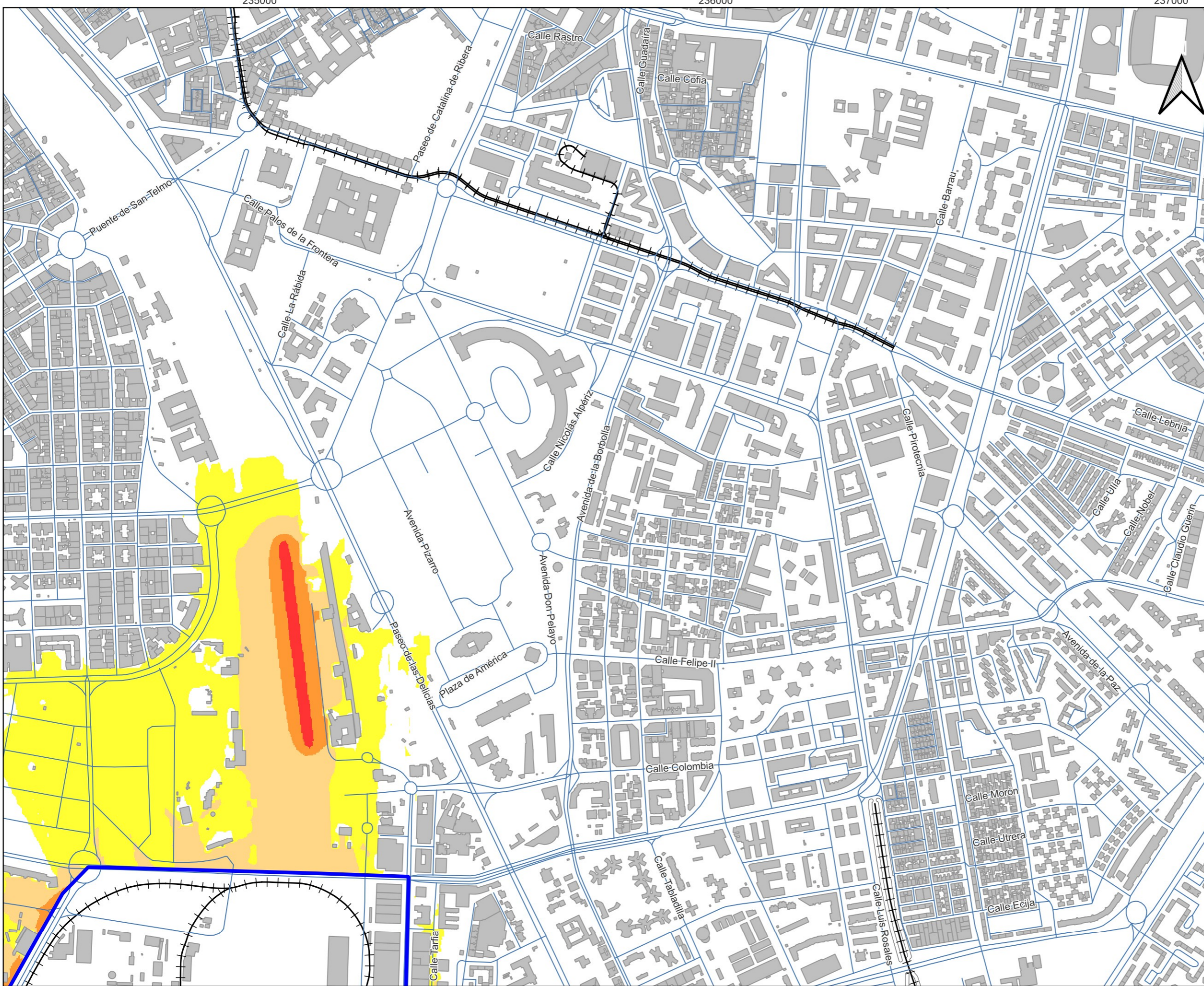
4140000



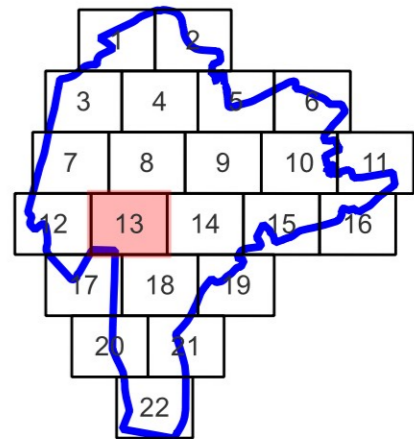
PROYECTO **MAPA ESTRATÉGICO DE RUIDOS DE LA AGLOMERACIÓN DE SEVILLA**  
AÑO 2022 (FASE 4ª)

DESIGNACIÓN Fuentes Industriales  
Periodo tarde, Le

Nº DE PLANO 5.2 HOJA 12



AYUNTAMIENTO DE SEVILLA



LEYENDA TEMÁTICA

Elementos gráficos

- Límite de la aglomeración
- Carreteras
- Ferrocarriles
- Pantallas
- Edificios

Niveles Sonoros (dBA)

- <= 55 dBA
- 55 - 60 dBA
- 60 - 65 dBA
- 65 - 70 dBA
- 70 - 75 dBA
- > 75 dBA

Intervalo	Población afectada (centenas)
45 - 49	4
50 - 54	4
55 - 59	5
60 - 64	0
65 - 69	0
70 - 74	0
> 75	0

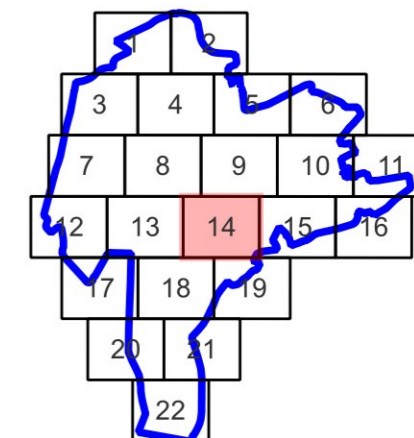
237000

238000

239000



AYUNTAMIENTO DE SEVILLA



0 100 200 300 400 500 m

LEYENDA TEMÁTICA

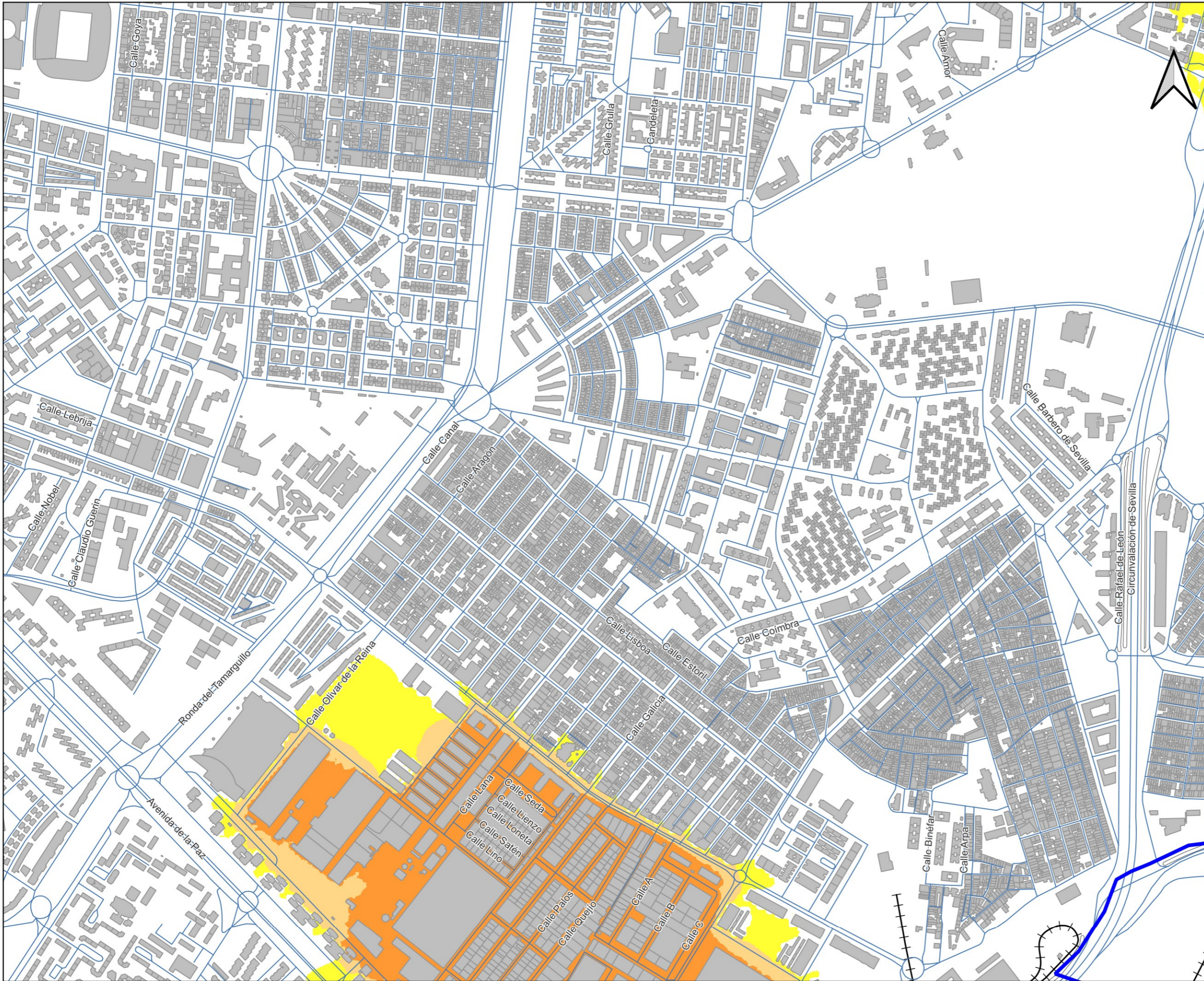
Elementos gráficos

- Límite de la aglomeración
- Carreteras
- Ferrocarriles
- Pantallas
- Edificios

Niveles Sonoros (dBA)

- <= 55 dBA
- 55 - 60 dBA
- 60 - 65 dBA
- 65 - 70 dBA
- 70 - 75 dBA
- > 75 dBA

Intervalo	Población afectada (centenas)
45 - 49	21
50 - 54	20
55 - 59	13
60 - 64	8
65 - 69	0
70 - 74	0
> 75	0



PROYECTO

MAPA ESTRATÉGICO DE RUIDOS DE LA AGLOMERACIÓN DE SEVILLA  
AÑO 2022 (FASE 4ª)

DESIGNACIÓN

Fuentes Industriales  
Periodo tarde, Le

Nº DE PLANO

5.2

HOJA

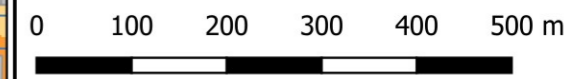
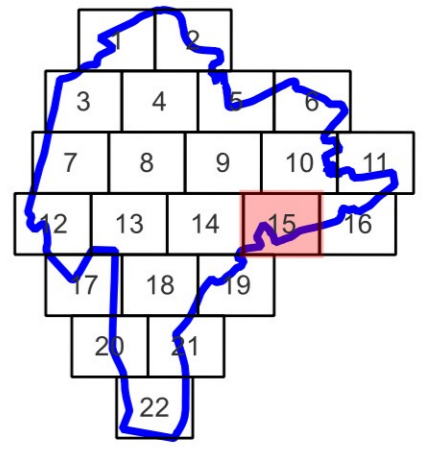
14

240000

241000



AYUNTAMIENTO DE SEVILLA



LEYENDA TEMÁTICA

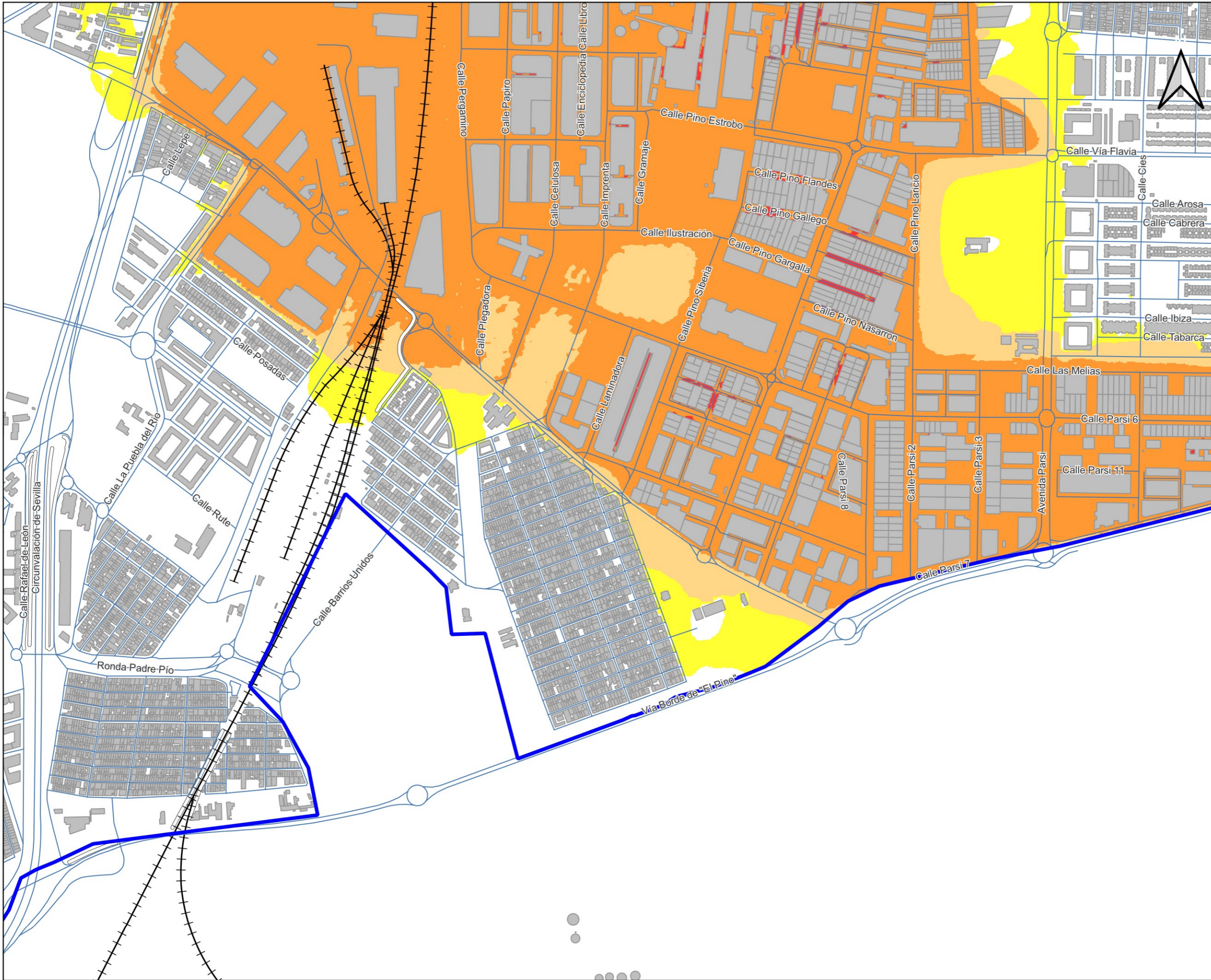
Elementos gráficos

- Límite de la aglomeración
- Carreteras
- Ferrocarriles
- Pantallas
- Edificios

Niveles Sonoros (dBA)

- <= 55 dBA
- 55 - 60 dBA
- 60 - 65 dBA
- 65 - 70 dBA
- 70 - 75 dBA
- > 75 dBA

Intervalo	Población afectada (centenas)
45 - 49	27
50 - 54	13
55 - 59	5
60 - 64	4
65 - 69	0
70 - 74	0
> 75	0



PROYECTO **MAPA ESTRATÉGICO DE RUIDOS DE LA AGLOMERACIÓN DE SEVILLA**  
AÑO 2022 (FASE 4ª)

DESIGNACIÓN Fuentes Industriales  
Periodo tarde, Le

Nº DE PLANO 5.2 HOJA 15



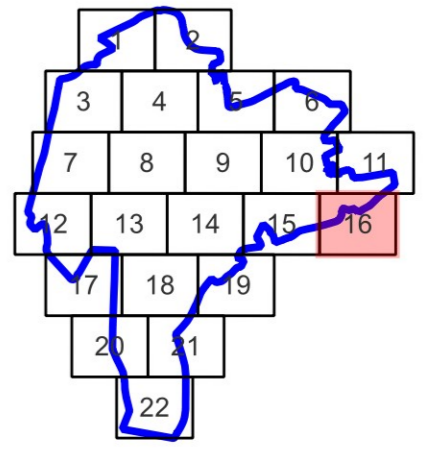
242000

243000

244000



AYUNTAMIENTO DE SEVILLA



LEYENDA TEMÁTICA

Elementos gráficos

- Límite de la aglomeración
- Carreteras
- Ferrocarriles
- Pantallas
- Edificios

Niveles Sonoros (dBA)

- <= 55 dBA
- 55 - 60 dBA
- 60 - 65 dBA
- 65 - 70 dBA
- 70 - 75 dBA
- > 75 dBA

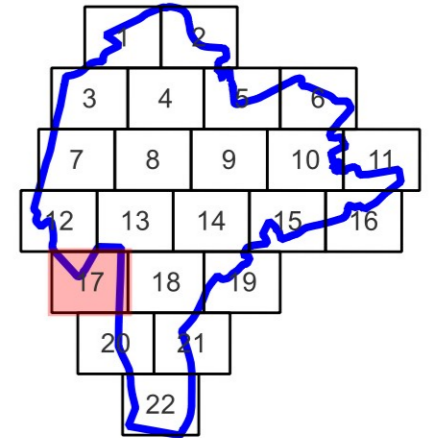
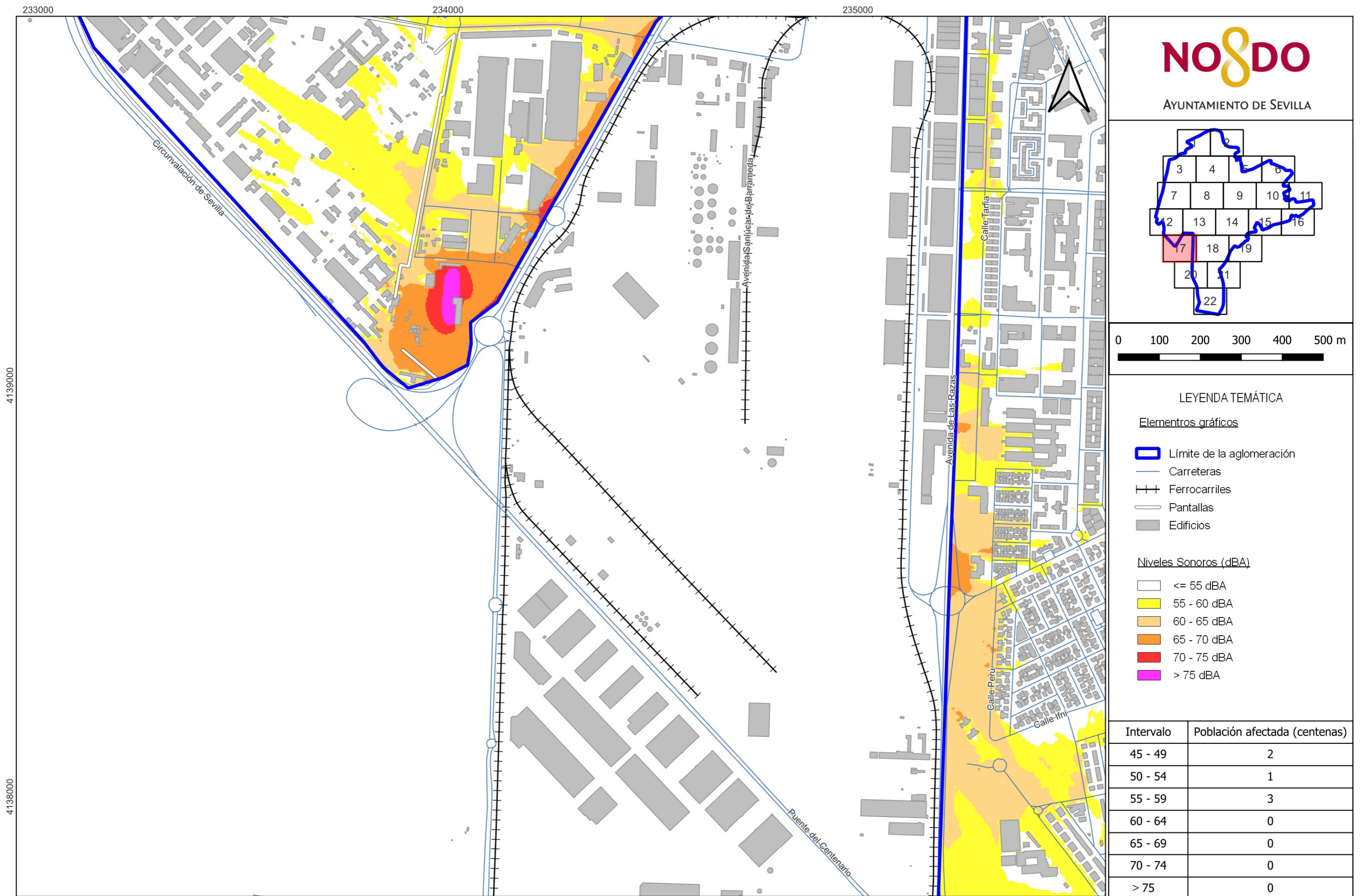
Intervalo	Población afectada (centenas)
45 - 49	14
50 - 54	2
55 - 59	1
60 - 64	0
65 - 69	0
70 - 74	0
> 75	0



PROYECTO **MAPA ESTRATÉGICO DE RUIDOS DE LA AGLOMERACIÓN DE SEVILLA**  
AÑO 2022 (FASE 4ª)

DESIGNACIÓN Fuentes Industriales  
Periodo tarde, Le

Nº DE PLANO 5.2 HOJA 16



### LEYENDA TEMÁTICA

#### Elementos gráficos

- Límite de la aglomeración
- Carreteras
- Ferrocarriles
- Pantallas
- Edificios

#### Niveles Sonoros (dBA)

- <= 55 dBA
- 55 - 60 dBA
- 60 - 65 dBA
- 65 - 70 dBA
- 70 - 75 dBA
- > 75 dBA

Intervalo	Población afectada (centenas)
45 - 49	2
50 - 54	1
55 - 59	3
60 - 64	0
65 - 69	0
70 - 74	0
> 75	0

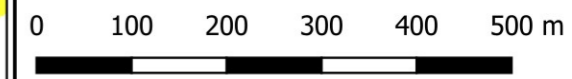
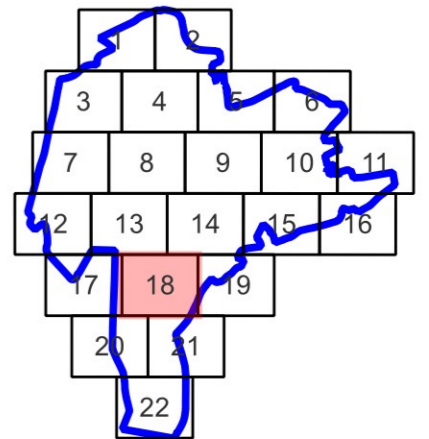
236000

237000

238000



AYUNTAMIENTO DE SEVILLA



LEYENDA TEMÁTICA

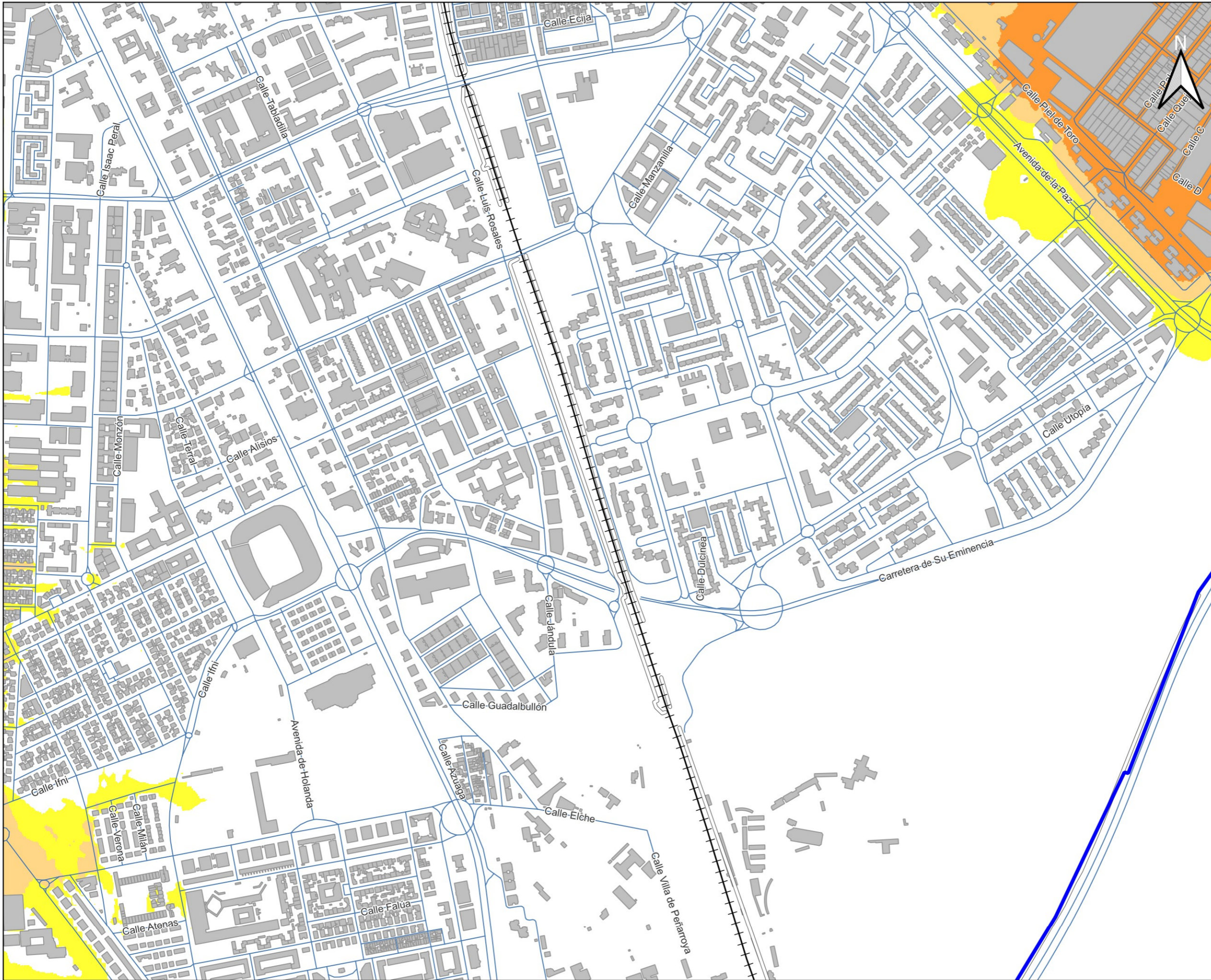
Elementos gráficos

- Límite de la aglomeración
- Carreteras
- Ferrocarriles
- Pantallas
- Edificios

Niveles Sonoros (dBA)

- <= 55 dBA
- 55 - 60 dBA
- 60 - 65 dBA
- 65 - 70 dBA
- 70 - 75 dBA
- > 75 dBA

Intervalo	Población afectada (centenas)
45 - 49	12
50 - 54	16
55 - 59	10
60 - 64	1
65 - 69	4
70 - 74	0
> 75	0

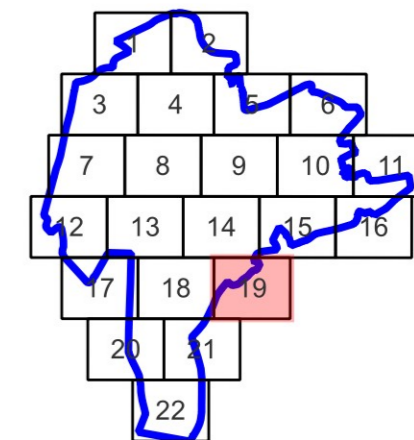
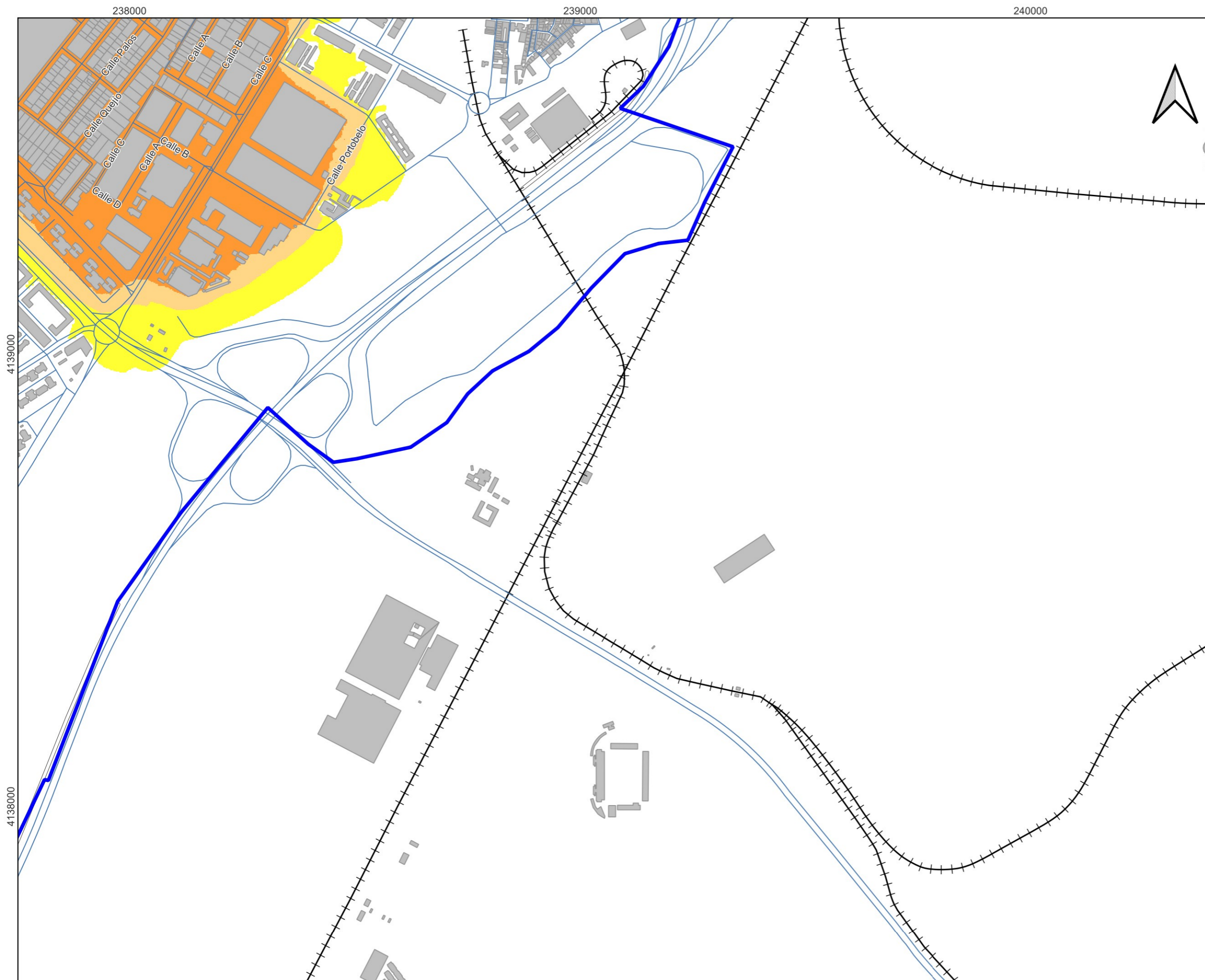


PROYECTO MAPA ESTRATÉGICO DE RUIDOS DE LA AGLOMERACIÓN DE SEVILLA AÑO 2022 (FASE 4ª)

DESIGNACIÓN Fuentes Industriales Periodo tarde, Le

Nº DE PLANO 5.2

HOJA 18



### LEYENDA TEMÁTICA

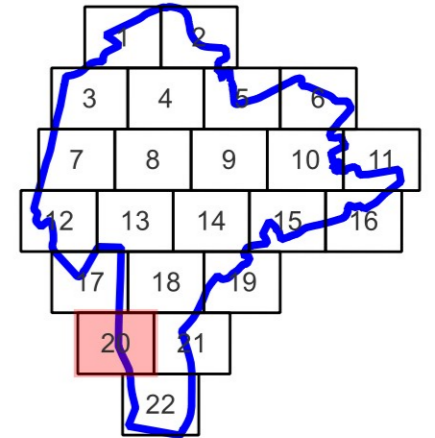
#### Elementos gráficos

- Límite de la aglomeración
- Carreteras
- Ferrocarriles
- Pantallas
- Edificios

#### Niveles Sonoros (dBA)

- <= 55 dBA
- 55 - 60 dBA
- 60 - 65 dBA
- 65 - 70 dBA
- 70 - 75 dBA
- > 75 dBA

Intervalo	Población afectada (centenas)
45 - 49	8
50 - 54	12
55 - 59	10
60 - 64	1
65 - 69	2
70 - 74	0
> 75	0



### LEYENDA TEMÁTICA

#### Elementos gráficos

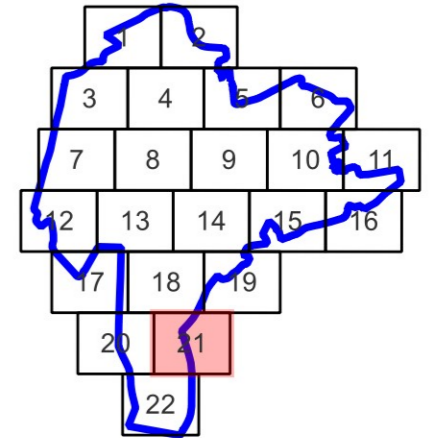
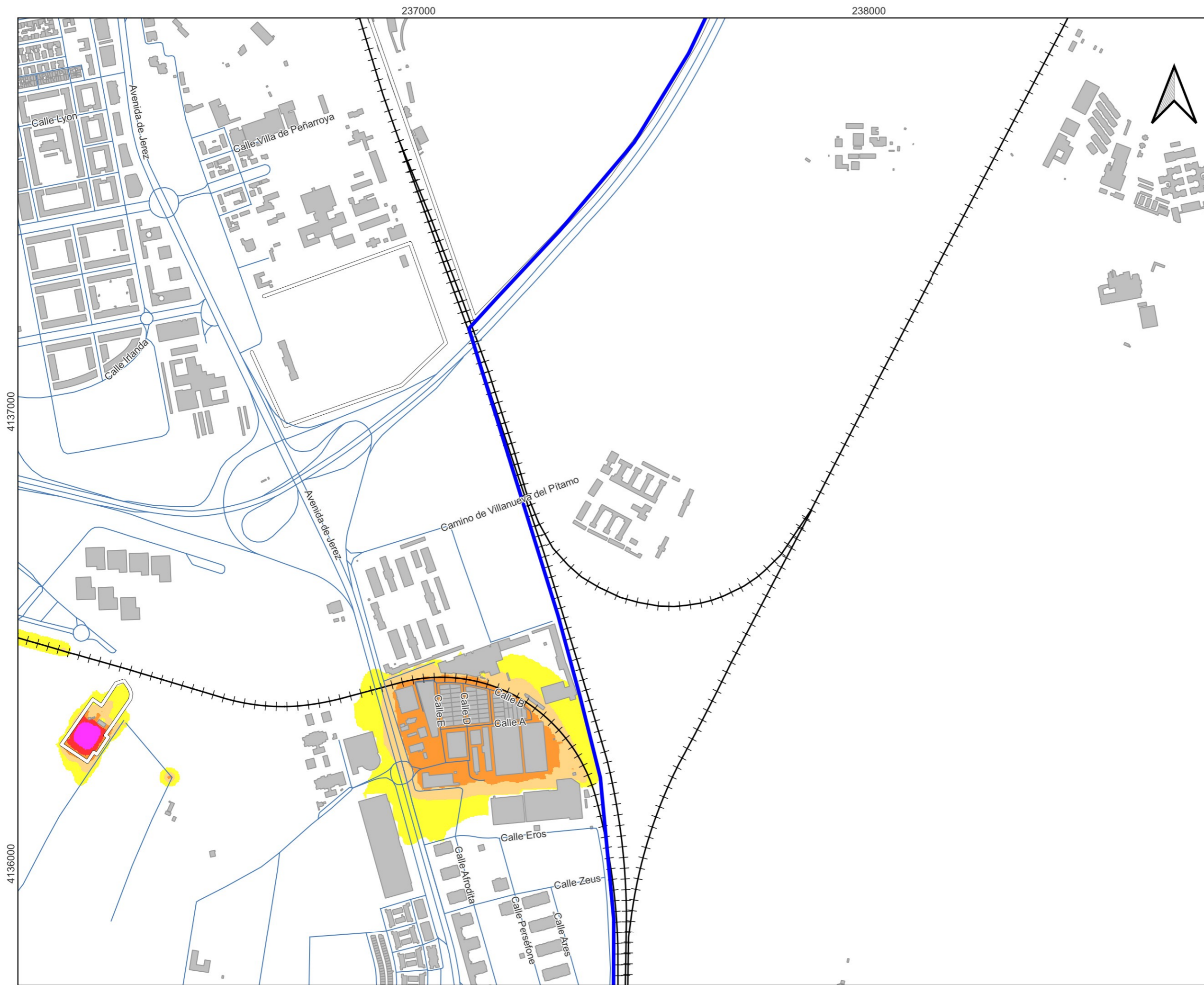
- Límite de la aglomeración
- Carreteras
- Ferrocarriles
- Pantallas
- Edificios

#### Niveles Sonoros (dBA)

- <= 55 dBA
- 55 - 60 dBA
- 60 - 65 dBA
- 65 - 70 dBA
- 70 - 75 dBA
- > 75 dBA

Intervalo	Población afectada (centenas)
45 - 49	3
50 - 54	18
55 - 59	2
60 - 64	0
65 - 69	0
70 - 74	0
> 75	0





### LEYENDA TEMÁTICA

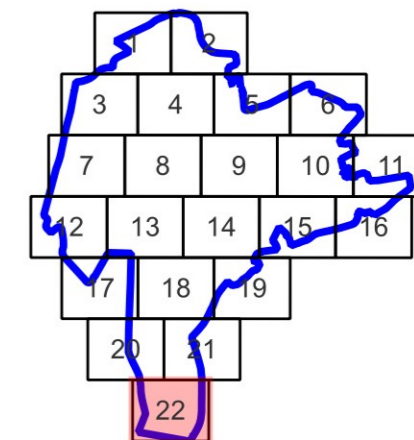
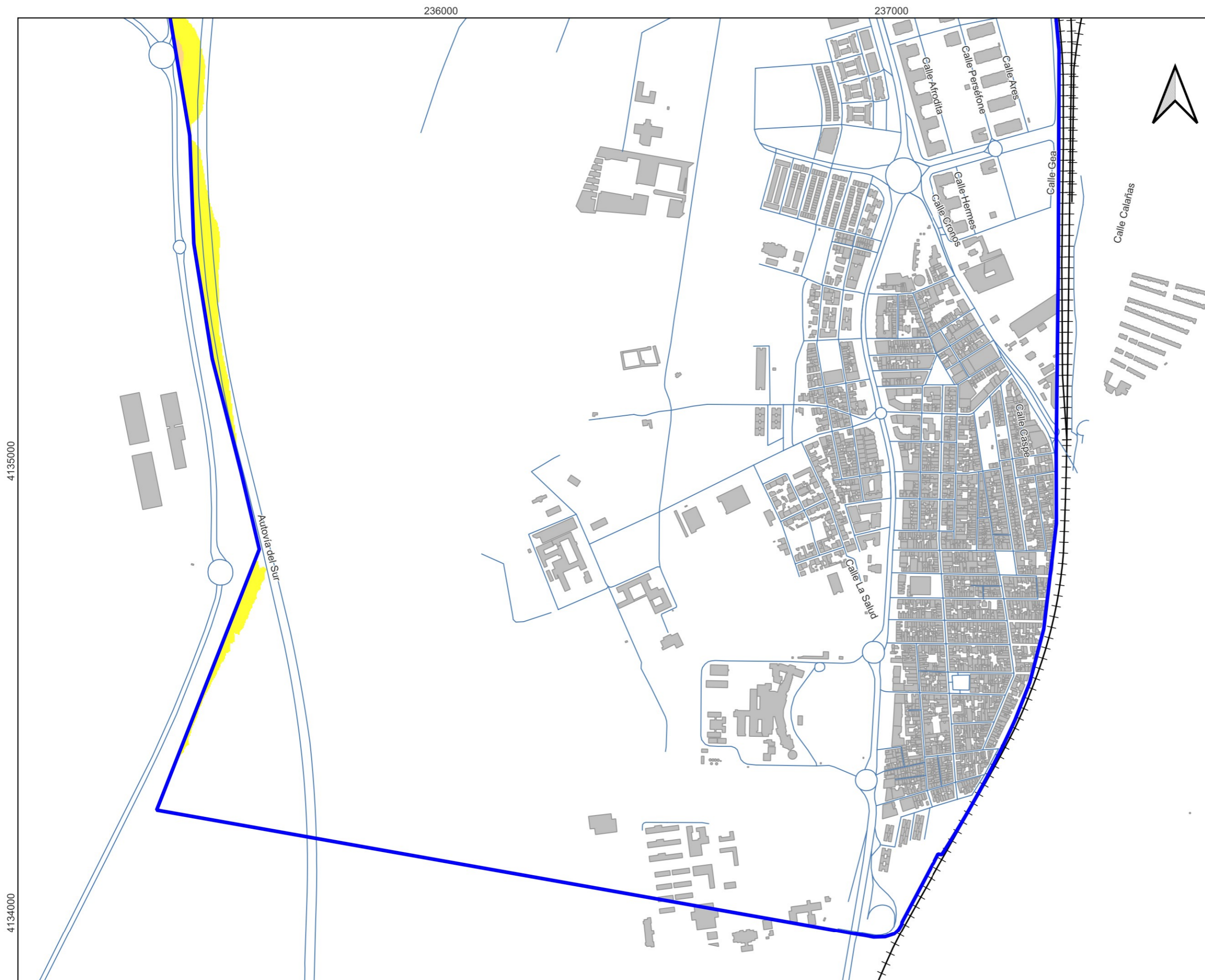
#### Elementos gráficos

- Límite de la aglomeración
- Carreteras
- Ferrocarriles
- Pantallas
- Edificios

#### Niveles Sonoros (dBA)

- ≤ 55 dBA
- 55 - 60 dBA
- 60 - 65 dBA
- 65 - 70 dBA
- 70 - 75 dBA
- > 75 dBA

Intervalo	Población afectada (centenas)
45 - 49	4
50 - 54	3
55 - 59	0
60 - 64	0
65 - 69	0
70 - 74	0
> 75	0



### LEYENDA TEMÁTICA

#### Elementos gráficos

- Límite de la aglomeración
- Carreteras
- Ferrocarriles
- Pantallas
- Edificios

#### Niveles Sonoros (dBA)

- ≤ 55 dBA
- 55 - 60 dBA
- 60 - 65 dBA
- 65 - 70 dBA
- 70 - 75 dBA
- > 75 dBA

Intervalo	Población afectada (centenas)
45 - 49	0
50 - 54	0
55 - 59	0
60 - 64	0
65 - 69	0
70 - 74	0
> 75	0